



**ОБЩЕСТВО С ОГРАНИЧЕННОЙ
ОТВЕТСТВЕННОСТЬЮ
«СПЕЦДОРПРОЕКТ»**

Республика Татарстан, 420073, г. Казань, ул. Кариева 10,
тел/факс: (843) 222-52-16, e-mail: adsproekt@yandex.ru

Заказчик - ГКУ «Главтатдортранс»

**Реконструкция автомобильной дороги «Казань –
Оренбург» – «Алексеевское – Высокий Колок» в
Алексеевском муниципальном районе Республики
Татарстан**

ПРОЕКТНАЯ ДОКУМЕНТАЦИЯ

**Раздел 10. Документация по планировке территории.
Часть 3. Проект межевания территории.**

931 – 19 – ДПТ – ПМТ

Том 8.3

2019



**ОБЩЕСТВО С ОГРАНИЧЕННОЙ ОТВЕТСТВЕННОСТЬЮ
«СПЕЦДОРПРОЕКТ»**

Республика Татарстан, 420073, г. Казань, ул. Кариева 10,
тел/факс: (843) 222-52-16, e-mail: adsproekt@yandex.ru

Заказчик - ГКУ «Главтатдортранс»

**Реконструкция автомобильной дороги «Казань –
Оренбург» – «Алексеевское – Высокий Колок» в
Алексеевском муниципальном районе Республики
Татарстан**

ПРОЕКТНАЯ ДОКУМЕНТАЦИЯ

**Раздел 10. Документация по планировке территории.
Часть 3. Проект межевания территории.**

931 – 19 – ДПТ – ПМТ

Том 8.3

Директор

Е.М.Тарасова

2019

Индв.№ под	Подп. и дата	Взам.инв.№

Инв.№ под	Подп. и дата	Взам.инв №

Состав проекта

Номер тома	Обозначение	Наименование	Примечание
1	3	4	5
		Раздел 1. Пояснительная записка	
Том 1	931-19-ПЗ	Пояснительная записка.	
		Раздел 2. Проект полосы отвода	
Том 2	931-19-ППО	Проект полосы отвода.	
		Раздел 3. Технологические и конструктивные решения линейного объекта. Искусственные сооружения	
Том 3.1	931-19-ТКР	Технологические и конструктивные решения линейного объекта. Искусственные сооружения.	
Том 3.2	931-19-СС	Переустройство и защита сетей связи	
Том 3.3	931-19-ЭВ	Переустройство ВЛ	
Том 3.4	931-19-ГСН	Переустройство газопровода	
Том 3.5	931-19-НО	Устройство наружного освещения	
		Раздел 4. Здания, строения и сооружения, входящие в инфраструктуру линейного объекта	Не разраб.
		Раздел 5. Проект организации строительства	
Том 4	931-19-ПОС	Проект организации строительства.	
	931-19-ПОД	Раздел 6. Проект организации работ по сносу (демонтажу) линейного объекта	Не разраб.
		Раздел 7. Мероприятия по охране окружающей среды	
Том 5	931-19-ООС	Мероприятия по охране окружающей среды	
		Раздел 8. Мероприятия по обеспечению пожарной безопасности	
Том 6	931-19-ОПБ	Мероприятия по обеспечению пожарной безопасности	
		Раздел 9. Смета на строительство	
Том 7	931-19-СД	Сметная документация	
Том 8.1	931-19-ДПТ-ППТ	Раздел 10. Документация по планировке территории. Часть 1. Проект планировки территории.	
Том 8.2	931-19- ДПТ-МО	Раздел 10. Документация по планировке территории. Часть 2. Материалы обоснования проекта планировки территории.	
Том 8.3	931-19-ДПТ-ПМТ	Раздел 10. Документация по планировке территории. Часть 3. Проект межевания территории.	

Согласовано

Подп. и дата

Инв.№ под

931- 19 - СП

Изм	Кол.	Лист	№ док	Подп.	Дата

Разраб.	Аглиуллина		
Проверил	Уланов		
ГИП	Тарасова		

Состав проекта

Стадия	Лист	Листов
П	1	1

ООО «Спецдорпроект»

ПОЯСНИТЕЛЬНАЯ ЗАПИСКА К ПРОЕКТУ МЕЖЕВАНИЯ ТЕРРИТОРИИ

В административном отношении рассматриваемая площадка изыскательских работ проходит по территории Алексеевского района Республики Татарстан. В геоморфологическом отношении участок изысканий расположен на правом водораздельном склоне реки Курналка.

Отводимые земельные участки расположены как в пределах, так и за пределами населенных пунктов, категория земельных участков:

- Земли сельскохозяйственного назначения/для сельскохозяйственного производства;*
- Земли промышленности, энергетики, транспорта, связи, радиовещания, телевидения, информатики, земли для обеспечения космической деятельности, земли обороны, безопасности и земли иного специального назначения/Для автомобильных дорог;*
- Категория земель не установлена/ Вид разрешенного использования не установлен.*

Ведомость формируемых земельных участков под изъятие для федеральных нужд и каталог координат поворотных точек формируемых земельных участков представлены в виде таблиц в данном проекте межевания территории.

Общая площадь земельных участков под изъятие составляет 174 349 кв.м. Общая площадь земельных участков, попадающих в полосу временного отвода на период строительства составляет 44 443 кв.м.

При подготовке проекта межевания территории использованы материалы кадастрового плана территории (выписка из государственного кадастра недвижимости), предоставленного Филиалом ФГБУ "Федеральная кадастровая палата Федеральной службы государственной регистрации, кадастра и картографии" по Республике Татарстан. СК МСК16. Согласно сведений из ГКН зоны действия публичных сервитутов на территории планируемого размещения остановок и подъездов к ним отсутствуют.

Красная линия автомобильной дороги совпадает с линией отступа от красных линий в целях определения места допустимого размещения зданий, строений, сооружений.

Согласовано

Подп. и дата

Инв.№ под

931-19-ДПТ-ПМТ

Изм	Кол.	Лист	№док	Подп.	Дата	<div style="font-size: 24px; font-weight: bold; margin: 0;">Пояснительная</div> <div style="font-size: 24px; font-weight: bold; margin: 0;">записка</div>			Стадия	Лист	Листов
									<div style="font-size: 24px; font-weight: bold; margin: 0;">ПД</div>	<div style="font-size: 24px; font-weight: bold; margin: 0;">1</div>	<div style="font-size: 24px; font-weight: bold; margin: 0;">3</div>
<div style="font-size: 24px; font-weight: bold; margin: 0;">Разраб.</div> <div style="font-size: 24px; font-weight: bold; margin: 0;">Полякова</div>						<div style="font-size: 24px; font-weight: bold; margin: 0;">ООО «Спецдорпроект»</div>					
<div style="font-size: 24px; font-weight: bold; margin: 0;">Проверил</div> <div style="font-size: 24px; font-weight: bold; margin: 0;">Галимова</div>											
<div style="font-size: 24px; font-weight: bold; margin: 0;">ГИП</div> <div style="font-size: 24px; font-weight: bold; margin: 0;">Тарасова</div>											
<div style="font-size: 24px; font-weight: bold; margin: 0;">Тарасова</div>											

Сведения о земельных участках, предназначенных для размещения автомобильной дороги и составляющих ее полосу отвода

Проектным решением предусматривается дополнительное изъятие земель в постоянное пользование с кадастровыми номерами 16:05:000000, 16:05:050701:126; 16:05:050801:265; 16:05:050801:258; 16:05:050801; 16:05:050101; 16:05:050101; 16:05:050101:681; 16:05:050901:163; 16:05:000000:181 в составе единого землепользования 16:05:050901:25, 16:05:050901:24, 16:05:050701:19; 16:05:000000:94 в составе единого землепользования 16:05:050901:160, 16:05:050901:159, 16:05:050901:161; 16:05:000000:1245; 16:05:050901:167; 16:05:050901:168; 16:05:050901:157; 16:05:050901:166; 16:05:011501:52; 16:05:011501:349; 16:05:000000:1246; 16:05:011501:6; 16:05:000000:232 в составе единого землепользования 16:05:011501:9; 16:05:000000:14 в составе единого землепользования 16:05:011501:32; 16:05:000000:1279; 16:05:050901:156; 16:05:050901; 16:05:000000:176 в составе единого землепользования 16:05:050901:17; 16:05:050101:702; 16:30:150306:3 с переводом на вид разрешенного использования "Автомобильный транспорт (код 7.2), Земли промышленности"

Общая площадь формируемых земельных участков составляет - 174 349 кв.м (включая земли населенных пунктов и неразграниченной государственной собственности). Во временное пользование на период строительства - 44 443 кв.м (включая земли неразграниченной государственной собственности).

Инв.№ под	Подп. и дата	Взам.инв №							Лист
Изм	Кол.	Лист	№док	Подп.	Дата	931-19-ДПТ-ПМТ		2	

Каталог координат земельных участков предполагаемых к изъятию.

Условный номер земельного участка :ЗУ1(1)		
Обозначение характерных точек границ	МСК-16 Координаты, м	
	X	Y
1	2	3
н1	420563.92	1359586.86
н2	420575.16	1359590.90
н3	420599.72	1359599.56
н4	420625.40	1359610.69
н5	420637.40	1359616.69
н6	420632.29	1359625.50
н7	420652.49	1359634.72
н8	420657.01	1359634.07
н9	420659.62	1359637.01
н10	420670.88	1359643.87
н11	420693.67	1359659.44
н12	420707.82	1359665.69
н13	420716.73	1359674.38
н14	420727.63	1359685.02
н15	420746.96	1359706.28
н16	420758.87	1359723.01
н17	420766.93	1359734.34
н18	420767.82	1359735.64
н19	420765.00	1359734.25
н20	420736.50	1359726.00
н21	420731.50	1359724.25
н22	420714.22	1359718.20
н23	420696.97	1359700.55
н24	420679.65	1359685.11
н25	420651.34	1359664.83
н26	420623.39	1359651.10
н27	420594.18	1359638.17
н28	420586.63	1359635.34
н29	420551.41	1359617.21
н1	420563.92	1359586.86

Условный номер земельного участка :ЗУ1(2)		
Обозначение характерных точек границ	Координаты, м	
	X	Y
1	2	3
н47	420790.92	1359759.29
н48	420796.52	1359756.48

н49	420795.63	1359764.40
н50	420767.16	1359809.85
н51	420765.60	1359806.75
н52	420754.77	1359777.50
н53	420741.27	1359753.53
Н39	420739.04	1359750.07
Н38	420765.75	1359757.75
Н37	420781.50	1359757.25
Н36	420782.14	1359754.61
н58	420783.61	1359755.38
н47	420790.92	1359759.29

Условный номер земельного участка :ЗУ1(3)		
Обозначение характерных точек границ	Координаты, м	
	X	Y
1	2	3
Н64	420805.61	1359792.78
н82	420810.58	1359807.19
н83	420816.28	1359831.45
н84	420820.26	1359856.76
н85	420822.94	1359885.84
н86	420823.25	1359905.33
н87	420821.79	1359925.72
н88	420821.27	1359946.55
н89	420813.76	1359980.03
н90	420808.15	1360003.41
н91	420802.57	1360034.68
н92	420796.22	1360074.15
н93	420805.42	1360091.68
н94	420826.33	1360095.49
н95	420846.20	1360099.10
н96	420855.97	1360100.88
н97	420881.10	1360106.88
н98	420878.86	1360120.54
н99	420865.84	1360119.28
н100	420855.37	1360115.36
н101	420796.25	1360093.25
н102	420768.09	1360081.08
н103	420765.00	1360079.73
н104	420768.95	1360056.51
н105	420774.51	1360020.92
н106	420779.53	1359987.37
н107	420783.24	1359960.61

н108	420785.94	1359936.61
н109	420787.51	1359916.26
н110	420787.79	1359894.40
н111	420788.62	1359880.36
н112	420785.28	1359861.91
н113	420778.63	1359841.87
Н65	420777.37	1359837.91
Н64	420805.61	1359792.78

Условный номер земельного участка :ЗУ1(4)		
Обозначение характерных точек границ	Координаты, м	
	X	Y
1	2	3
Н146	420672.68	1360633.64
н145	420675.75	1360649.50
н144	420675.01	1360677.71
н178	420672.27	1360673.76
н179	420672.38	1360664.62
н180	420672.53	1360652.06
н181	420672.26	1360648.58
н175	420672.68	1360633.64

Условный номер земельного участка :ЗУ1(5)		
Обозначение характерных точек границ	Координаты, м	
	X	Y
1	2	3
Н376	421066.67	1363596.97
Н567	421068.25	1363602.75
Н566	421068.86	1363604.74
н581	421068.80	1363605.20
Н572	421069.15	1363605.69
Н577	421069.25	1363606.00
н576	421070.25	1363610.00
н575	421070.50	1363610.75
Н574	421071.25	1363614.00
Н377	421070.94	1363614.05
Н376	421066.67	1363596.97

Условный номер земельного участка :ЗУ1(6)		
Обозначение характерных точек границ	Координаты, м	
	X	Y
1	2	3
Н680	421381.97	1364117.69

Н679	421410.84	1364152.13
н687	421411.04	1364152.64
н688	421382.44	1364120.17
н689	421360.24	1364098.65
н690	421358.90	1364097.47
н691	421331.16	1364075.33
н692	421332.15	1364076.01
Н631	421343.25	1364083.77
Н630	421349.97	1364089.66
Н683	421357.67	1364096.39
н682	421360.00	1364098.25
н681	421360.78	1364099.13
н680	421381.97	1364117.69

Условный номер земельного участка :ЗУ1(7)		
Обозначение характерных точек границ	Координаты, м	
	X	Y
1	2	3
Н705	421436.83	1364211.71
н747	421437.65	1364212.49
н748	421443.50	1364234.25
н749	421443.50	1364234.75
Н706	421442.54	1364234.59
н705	421436.83	1364211.71

Условный номер земельного участка :ЗУ1(8)		
Обозначение характерных точек границ	Координаты, м	
	X	Y
1	2	3
н75	420852.11	1359721.07
н76	420835.66	1359750.05
н77	420833.23	1359752.28
Н61	420825.06	1359761.70
Н60	420844.89	1359730.01
Н59	420851.33	1359720.59
н75	420852.11	1359721.07

Условный номер земельного участка :ЗУ2		
Обозначение характерных точек границ	Координаты, м	
	X	Y
1	2	3
Н5	420637.40	1359616.69
н31	420645.09	1359620.64

Н8	420657.01	1359634.07
Н7	420652.49	1359634.72
Н6	420632.29	1359625.50
Н5	420637.40	1359616.69

Условный номер земельного участка :ЗУ3(1)		
Обозначение характерных точек границ	Координаты, м	
	Х	У
1	2	3
н59	420851.33	1359720.59
н60	420844.89	1359730.01
н61	420825.06	1359761.70
н62	420822.10	1359765.11
н63	420805.30	1359791.89
н64	420805.61	1359792.78
н65	420777.37	1359837.91
н66	420770.99	1359817.47
Н50	420767.16	1359809.85
Н49	420795.63	1359764.40
Н48	420796.52	1359756.48
н70	420805.76	1359751.85
н71	420833.07	1359712.60
н72	420851.49	1359686.12
н73	420862.26	1359693.38
н74	420846.32	1359717.41
н59	420851.33	1359720.59

Условный номер земельного участка :ЗУ3(2)		
Обозначение характерных точек границ	Координаты, м	
	Х	У
1	2	3
Н181	420672.26	1360648.58
Н180	420672.53	1360652.06
н232	420672.16	1360652.05
Н181	420672.26	1360648.58

Условный номер земельного участка :ЗУ4		
Обозначение характерных точек границ	Координаты, м	
	Х	У
1	2	3
Н99	420865.84	1360119.28
н116	420853.35	1360118.07
н117	420813.19	1360111.89

н118	420796.33	1360110.88
н119	420785.83	1360124.06
н120	420780.35	1360154.79
н121	420774.63	1360190.30
н122	420767.90	1360233.75
н123	420762.80	1360265.33
н124	420758.30	1360301.91
н125	420753.06	1360344.64
н126	420751.17	1360381.22
н127	420753.07	1360390.14
н128	420752.31	1360394.99
н129	420747.98	1360409.12
н130	420742.59	1360441.39
н131	420735.91	1360474.75
н132	420732.95	1360474.25
н133	420725.95	1360506.06
н134	420720.75	1360536.72
н135	420717.03	1360558.66
н136	420708.03	1360597.80
н137	420705.44	1360617.03
н138	420700.31	1360637.07
н139	420703.64	1360653.32
н140	420703.29	1360658.32
н141	420693.43	1360679.44
н142	420691.16	1360693.38
н143	420681.58	1360687.17
н144	420675.01	1360677.71
н145	420675.75	1360649.50
н146	420672.68	1360633.64
н147	420672.70	1360632.86
н148	420673.37	1360623.52
н149	420674.28	1360619.47
н150	420682.45	1360593.64
н151	420688.07	1360554.32
н152	420691.74	1360531.81
н153	420696.30	1360468.08
н154	420693.23	1360467.56
н155	420696.58	1360445.88
н156	420700.81	1360418.60
н157	420704.45	1360395.13
н158	420704.33	1360387.07
н159	420705.17	1360382.32
н160	420710.46	1360370.93

н161	420720.42	1360336.01
н162	420724.93	1360317.17
н163	420728.15	1360276.89
н164	420736.53	1360257.48
н165	420744.76	1360211.15
н166	420745.13	1360199.88
н167	420751.09	1360162.15
н168	420757.80	1360122.70
Н103	420765.00	1360079.73
Н101	420796.25	1360093.25
н115	420865.84	1360119.28
н171	420683.46	1360668.12
н172	420682.46	1360668.12
н173	420682.46	1360669.12
н174	420683.46	1360669.12
н171	420683.46	1360668.12

Условный номер земельного участка :ЗУ5		
Обозначение характерных точек границ	Координаты, м	
	X	Y
1	2	3
Н171	420683.46	1360668.12
Н174	420683.46	1360669.12
Н173	420682.46	1360669.12
Н172	420682.46	1360668.12
Н171	420683.46	1360668.12

Условный номер земельного участка :ЗУ6(1)		
Обозначение характерных точек границ	Координаты, м	
	X	Y
1	2	3
н186	420679.24	1360699.71
н187	420679.24	1360700.71
н188	420678.24	1360700.71
н189	420678.24	1360699.71
н186	420679.24	1360699.71

Условный номер земельного участка :ЗУ6(2)		
Обозначение характерных точек границ	Координаты, м	
	X	Y
1	2	3
н190	420681.18	1360716.43
н191	420681.18	1360717.43

н192	420680.18	1360717.43
н193	420680.18	1360716.43
н190	420681.18	1360716.43

Условный номер земельного участка :ЗУ7		
Обозначение характерных точек границ	Координаты, м	
	Х	У
1	2	3
н194	420743.87	1360728.16
н195	420758.54	1360734.53
н196	420778.07	1360743.52
н197	420772.34	1360756.88
н198	420725.78	1360737.79
н199	420704.09	1360727.31
н200	420690.82	1360727.34
н201	420687.20	1360737.55
н202	420683.62	1360754.92
н203	420677.73	1360788.79
н204	420670.73	1360824.34
н205	420666.60	1360849.41
н206	420659.91	1360858.59
н207	420655.75	1360890.34
н208	420649.54	1360925.80
н209	420643.65	1360959.40
н210	420655.69	1360827.84
н211	420666.56	1360774.18
н212	420661.93	1360769.18
н213	420671.73	1360717.80
Н178	420672.27	1360673.76
Н144	420675.01	1360677.71
Н143	420681.58	1360687.17
Н142	420691.16	1360693.38
н218	420690.49	1360697.46
н219	420697.63	1360708.73
н220	420704.67	1360711.33
н221	420718.10	1360717.20
н194	420743.87	1360728.16
Н190	420681.18	1360716.43
Н193	420680.18	1360716.43
Н192	420680.18	1360717.43
Н191	420681.18	1360717.43
Н190	420681.18	1360716.43
Н186	420679.24	1360699.71

H189	420678.24	1360699.71
H188	420678.24	1360700.71
H187	420679.24	1360700.71
н226	420679.24	1360699.71

Условный номер земельного участка :ЗУ8(1)		
Обозначение характерных точек границ	Координаты, м	
	X	Y
1	2	3
н240	420625.20	1361099.87
н278	420624.96	1361102.00
н279	420621.80	1361129.57
н280	420621.35	1361132.20
н281	420615.54	1361158.24
н282	420612.78	1361169.93
н283	420608.39	1361189.47
н284	420602.73	1361213.87
н285	420598.53	1361242.58
н286	420566.01	1361353.59
н287	420550.07	1361460.07
н288	420550.06	1361452.01
н289	420551.89	1361415.79
н290	420553.21	1361399.74
H244	420586.04	1361201.99
H241	420604.33	1361094.44
H240	420625.20	1361099.87

Условный номер земельного участка :ЗУ8(2)		
Обозначение характерных точек границ	Координаты, м	
	X	Y
1	2	3
н293	420549.75	1361516.00
н294	420548.20	1361515.55
н295	420548.82	1361511.90
н293	420549.75	1361516.00

Условный номер земельного участка :ЗУ9(1)		
Обозначение характерных точек границ	Координаты, м	
	X	Y
1	2	3
H285	420598.53	1361242.58
н312	420596.54	1361256.15
н313	420593.38	1361287.97

н314	420586.65	1361320.42
н315	420589.63	1361320.85
н316	420585.03	1361343.19
н317	420581.37	1361378.67
н318	420578.05	1361426.27
н319	420577.44	1361450.55
н320	420576.49	1361481.92
н321	420576.98	1361505.01
н322	420583.19	1361515.99
н323	420583.68	1361526.02
н324	420581.03	1361543.36
н325	420579.75	1361542.25
н326	420566.25	1361527.50
н327	420568.75	1361559.25
н328	420572.75	1361579.00
н329	420582.75	1361618.25
н330	420593.00	1361657.00
н331	420598.75	1361689.50
н332	420607.81	1361722.16
н333	420610.78	1361734.95
н334	420617.75	1361765.75
н335	420623.50	1361791.75
н336	420627.25	1361818.50
н337	420628.50	1361843.25
н338	420628.39	1361843.73
н339	420596.34	1361719.20
н340	420578.25	1361642.00
Н293	420549.75	1361516.00
Н295	420548.82	1361511.90
н343	420550.06	1361504.58
Н287	420550.07	1361460.07
Н286	420566.01	1361353.59
Н285	420598.53	1361242.58

Условный номер земельного участка :ЗУ9(2)		
Обозначение характерных точек границ	Координаты, м	
	X	Y
1	2	3
Н370	420668.93	1362001.24
Н435	420674.42	1361998.82
н444	420674.96	1361999.24
н445	420677.97	1362001.63
н446	420675.82	1362002.57

Н371	420669.94	1362005.15
Н370	420668.93	1362001.24

Условный номер земельного участка :ЗУ9(3)		
Обозначение характерных точек границ	Координаты, м	
	X	Y
1	2	3
н588	421161.72	1363597.51
н589	421162.88	1363601.51
н590	421124.00	1363607.25
н591	421134.76	1363604.30
н588	421161.72	1363597.51

Условный номер земельного участка :ЗУ9(4)		
Обозначение характерных точек границ	Координаты, м	
	X	Y
1	2	3
н757	421454.07	1364228.02
Н752	421453.71	1364231.83
Н751	421452.07	1364226.12
н757	421454.07	1364228.02

Условный номер земельного участка :ЗУ9(5)		
Обозначение характерных точек границ	Координаты, м	
	X	Y
1	2	3
н869	421411.03	1364231.37
н870	421411.19	1364231.86
н871	421401.79	1364230.99
Н738	421401.77	1364230.51
н869	421411.03	1364231.37

Условный номер земельного участка :ЗУ9(6)		
Обозначение характерных точек границ	Координаты, м	
	X	Y
1	2	3
н35	420780.12	1359753.51
н36	420782.14	1359754.61
н37	420781.50	1359757.25
н38	420765.75	1359757.75
н39	420739.04	1359750.07
н40	420730.60	1359736.97
н41	420715.97	1359719.99

H22	420714.22	1359718.20
H21	420731.50	1359724.25
H20	420736.50	1359726.00
H19	420765.00	1359734.25
H18	420767.82	1359735.64
h35	420780.12	1359753.51

Условный номер земельного участка :ЗУ9(7)		
Обозначение характерных точек границ	Координаты, м	
	X	Y
1	2	3
h566	421068.86	1363604.74
h567	421068.25	1363602.75
H376	421066.67	1363596.97
H499	421062.66	1363580.88
H498	421070.55	1363583.18
h571	421071.24	1363585.79
h566	421068.86	1363604.74

Условный номер земельного участка :ЗУ9(8)		
Обозначение характерных точек границ	Координаты, м	
	X	Y
1	2	3
h572	421069.15	1363605.69
h573	421074.86	1363613.54
h574	421071.25	1363614.00
h575	421070.50	1363610.75
h576	421070.25	1363610.00
h577	421069.25	1363606.00
h572	421069.15	1363605.69

Условный номер земельного участка :ЗУ10(1)		
Обозначение характерных точек границ	Координаты, м	
	X	Y
1	2	3
h324	420581.03	1361543.36
h347	420580.07	1361549.63
h348	420586.04	1361608.57
h349	420590.91	1361639.88
h350	420596.10	1361667.15
h351	420604.89	1361709.86
H332	420607.81	1361722.16
h331	420598.75	1361689.50

н330	420593.00	1361657.00
н329	420582.75	1361618.25
н328	420572.75	1361579.00
н327	420568.75	1361559.25
н326	420566.25	1361527.50
н325	420579.75	1361542.25
н324	420581.03	1361543.36

Условный номер земельного участка :ЗУ10(2)		
Обозначение характерных точек границ	Координаты, м	
	Х	У
1	2	3
н427	420608.04	1361723.11
н428	420616.80	1361760.01
н429	420630.28	1361816.16
н430	420634.36	1361838.00
н431	420654.28	1361919.51
н432	420665.28	1361962.07
н433	420670.49	1361981.64
н434	420671.81	1361996.75
н435	420674.42	1361998.82
Н370	420668.93	1362001.24
Н338	420628.39	1361843.73
Н337	420628.50	1361843.25
Н336	420627.25	1361818.50
Н335	420623.50	1361791.75
Н334	420617.75	1361765.75
н427	420608.04	1361723.11

Условный номер земельного участка:ЗУ10(3)		
Обозначение характерных точек границ	Координаты, м	
	Х	У
1	2	3
Н446	420675.82	1362002.57
Н445	420677.97	1362001.63
н450	420686.74	1362008.56
н451	420725.80	1361999.88
н452	420743.93	1361995.85
н453	420760.86	1361992.91
н454	420764.24	1362006.46
н455	420747.88	1362011.75
н456	420705.09	1362023.51
н457	420691.33	1362027.30

Н458	420684.86	1362040.63
Н459	420690.93	1362067.05
Н460	420701.58	1362109.70
Н461	420708.59	1362136.79
Н462	420719.63	1362179.40
Н463	420730.27	1362222.12
Н464	420738.78	1362257.10
Н465	420749.37	1362299.78
Н466	420759.48	1362338.54
Н467	420769.35	1362385.55
Н468	420780.42	1362428.07
Н469	420792.49	1362474.54
Н470	420802.33	1362513.34
Н471	420812.55	1362556.13
Н472	420823.46	1362598.70
Н473	420834.23	1362637.23
Н474	420847.54	1362687.53
Н475	420853.57	1362710.78
Н476	420863.44	1362749.61
Н477	420875.90	1362808.36
Н478	420888.83	1362862.77
Н479	420902.35	1362912.98
Н480	420912.02	1362951.85
Н481	420921.92	1362994.76
Н482	420933.37	1363045.44
Н483	420944.66	1363087.87
Н484	420958.41	1363133.94
Н485	420962.76	1363150.47
Н486	420967.41	1363194.06
Н487	420974.91	1363224.69
Н488	420981.98	1363251.29
Н489	420991.57	1363266.53
Н490	420993.40	1363273.88
Н491	420997.38	1363285.90
Н492	421004.93	1363328.64
Н493	421016.09	1363373.48
Н494	421025.87	1363414.02
Н495	421036.40	1363456.71
Н496	421047.54	1363499.24
Н497	421063.48	1363557.08
Н498	421070.55	1363583.18
Н499	421062.66	1363580.87
Н374	420985.74	1363272.72

H373	420851.09	1362732.85
н502	420718.38	1362199.71
H372	420670.16	1362006.03
H371	420669.94	1362005.15
H446	420675.82	1362002.57

Условный номер земельного участка :ЗУ10(4)		
Обозначение характерных точек границ	Координаты, м	
	X	Y
1	2	3
H589	421162.88	1363601.51
н607	421165.62	1363610.96
н608	421126.00	1363624.06
н609	421090.97	1363633.91
н610	421087.06	1363647.33
н611	421102.47	1363685.50
н612	421112.45	1363711.07
н613	421122.70	1363733.79
н614	421137.88	1363768.70
н615	421152.85	1363796.38
н616	421170.66	1363821.77
н617	421175.49	1363828.66
н618	421192.65	1363850.21
н619	421215.65	1363877.88
н620	421228.89	1363892.95
н621	421248.03	1363918.66
н622	421276.58	1363951.99
н623	421289.73	1363967.15
н624	421312.23	1363995.45
н625	421334.60	1364023.80
н626	421355.07	1364048.24
н627	421374.46	1364075.11
н628	421380.71	1364084.49
н629	421355.75	1364083.60
н630	421349.97	1364089.66
н631	421343.25	1364083.77
н632	421332.15	1364076.01
н633	421330.99	1364075.20
н634	421321.12	1364059.41
н635	421317.60	1364045.57
н636	421287.96	1364007.32
н637	421264.03	1363980.62
н638	421246.00	1363960.57

н639	421231.43	1363957.91
н640	421203.87	1363981.25
н641	421184.95	1363997.28
н642	421174.32	1363984.59
н643	421198.01	1363964.49
н644	421219.62	1363946.15
н645	421219.20	1363927.52
н646	421202.21	1363907.02
н647	421179.40	1363879.08
н648	421156.25	1363851.22
н649	421134.27	1363822.86
н650	421127.38	1363817.71
н651	421120.45	1363809.85
н652	421119.34	1363807.94
Н378	421104.49	1363748.44
Н377	421070.94	1363614.05
Н574	421071.25	1363614.00
Н573	421074.86	1363613.54
н657	421076.96	1363616.43
н658	421089.18	1363616.43
н659	421107.91	1363611.68
н660	421124.07	1363607.24
Н589	421162.88	1363601.51

Условный номер земельного участка :ЗУ11(1)		
Обозначение характерных точек границ	Координаты, м	
	Х	У
1	2	3
н296	420579.06	1361224.09
н297	420579.98	1361205.03
Н245	420580.58	1361201.16
Н244	420586.04	1361201.99
н300	420568.79	1361305.83
Н290	420553.21	1361399.74
н302	420555.82	1361367.96
н303	420556.92	1361353.21
н304	420560.88	1361316.67
н305	420563.86	1361317.11
н306	420564.53	1361308.98
н307	420556.14	1361299.27
н308	420557.31	1361291.51
н309	420566.54	1361281.21
н310	420572.97	1361272.82

н296	420579.06	1361224.09
------	-----------	------------

Условный номер земельного участка :ЗУ11(2)		
Обозначение характерных точек границ	Координаты, м	
	X	Y
1	2	3
Н364	420548.18	1361515.63
н363	420581.07	1361659.85
н339	420596.34	1361719.20
Н338	420628.39	1361843.73
н370	420668.93	1362001.24
н371	420669.94	1362005.15
н372	420670.16	1362006.03
н373	420851.09	1362732.85
н374	420985.74	1363272.72
н375	421062.65	1363580.87
н376	421066.67	1363596.97
н377	421070.94	1363614.05
н378	421104.49	1363748.44
н379	421119.33	1363807.93
н380	421104.76	1363782.89
н381	421089.25	1363754.00
н382	421072.58	1363718.58
н383	420967.71	1363303.01
н384	420961.49	1363278.37
н385	420953.59	1363246.52
н386	420827.61	1362738.71
н387	420647.16	1362011.76
н388	420566.77	1361689.66
н389	420563.59	1361676.88
н390	420558.80	1361641.70
н391	420553.98	1361596.89
н392	420551.63	1361568.76
н393	420550.33	1361540.77
н394	420547.98	1361526.85
н395	420547.62	1361518.99
н364	420548.18	1361515.63

Условный номер земельного участка :ЗУ11(3)		
Обозначение характерных точек границ	Координаты, м	
	X	Y
1	2	3
Н642	421174.32	1363984.59

н641	421184.95	1363997.28
н663	421182.69	1363999.19
н664	421171.69	1364006.75
н665	421161.45	1363996.69
н666	421173.66	1363985.15
н642	421174.32	1363984.59

Условный номер земельного участка :ЗУ11(4)		
Обозначение характерных точек границ	Координаты, м	
	X	Y
1	2	3
н704	421433.11	1364208.19
н705	421436.83	1364211.71
н706	421442.54	1364234.59
н707	421411.20	1364231.86
н708	421400.13	1364198.89
н709	421394.62	1364188.26
н710	421395.00	1364188.25
н711	421403.75	1364194.00
н712	421408.25	1364197.75
н713	421400.75	1364183.25
н714	421389.25	1364164.25
н715	421368.68	1364141.01
н716	421361.32	1364128.73
н717	421342.80	1364094.10
н718	421331.00	1364075.22
Н690	421358.90	1364097.47
Н689	421360.24	1364098.65
Н703	421407.17	1364151.29
Н702	421418.47	1364170.72
н723	421423.32	1364182.39
н704	421433.11	1364208.19

Условный номер земельного участка :ЗУ12		
Обозначение характерных точек границ	Координаты, м	
	X	Y
1	2	3
н628	421380.71	1364084.49
н672	421393.59	1364103.81
н673	421395.23	1364117.73
н629	421355.75	1364083.60
н628	421380.71	1364084.49

Условный номер земельного участка :ЗУ13		
Обозначение характерных точек границ	Координаты, м	
	X	Y
1	2	3
н629	421355.75	1364083.60
н673	421395.23	1364117.73
н677	421395.55	1364120.48
н678	421407.91	1364144.94
н679	421410.84	1364152.13
н680	421381.97	1364117.69
н681	421360.78	1364099.13
н682	421360.00	1364098.25
н683	421357.67	1364096.39
Н630	421349.97	1364089.66
н629	421355.75	1364083.60

Условный номер земельного участка :ЗУ14		
Обозначение характерных точек границ	Координаты, м	
	X	Y
1	2	3
Н689	421360.24	1364098.65
Н688	421382.44	1364120.17
Н687	421411.04	1364152.64
н701	421415.56	1364163.73
н702	421418.47	1364170.72
н703	421407.17	1364151.29
н689	421360.24	1364098.65

Условный номер земельного участка :ЗУ15		
Обозначение характерных точек границ	Координаты, м	
	X	Y
1	2	3
н751	421452.07	1364226.12
н752	421453.71	1364231.83
н753	421453.26	1364236.57
н749	421443.50	1364234.75
н748	421443.50	1364234.25
н747	421437.65	1364212.49
н751	421452.07	1364226.12

Условный номер земельного участка :ЗУ16		
Обозначение характерных точек границ	Координаты, м	
	X	Y

1	2	3
H760	421453.23	1364236.88
H763	421443.89	1364235.14
H762	421444.14	1364235.64
H774	421448.64	1364252.39
H773	421454.14	1364272.75
H772	421455.78	1364278.82
н792	421455.77	1364279.48
H778	421455.65	1364285.81
H777	421453.24	1364277.52
H706	421442.54	1364234.59
H749	421443.50	1364234.75
H753	421453.26	1364236.57
н760	421453.23	1364236.88

Условный номер земельного участка :ЗУ17		
Обозначение характерных точек границ	Координаты, м	
	X	Y
1	2	3
н761	421453.19	1364237.34
н770	421452.90	1364240.32
н771	421455.89	1364272.94
н772	421455.78	1364278.82
н773	421454.14	1364272.75
н774	421448.64	1364252.39
H762	421444.14	1364235.64
H761	421453.19	1364237.34

Условный номер земельного участка :ЗУ18		
Обозначение характерных точек границ	Координаты, м	
	X	Y
1	2	3
н706	421442.54	1364234.59
н777	421453.24	1364277.52
н778	421455.65	1364285.81
н779	421455.54	1364291.85
н780	421432.61	1364298.17
н781	421428.59	1364283.66
н782	421424.57	1364271.68
н783	421411.49	1364232.72
н784	421411.32	1364232.20
H707	421411.20	1364231.86
н706	421442.54	1364234.59

Условный номер земельного участка :ЗУ19		
Обозначение характерных точек границ	Координаты, м	
	X	Y
1	2	3
н780	421432.61	1364298.17
н799	421430.91	1364298.64
н800	421419.77	1364275.08
н801	421424.17	1364270.51
Н781	421428.59	1364283.66
н780	421432.61	1364298.17

Условный номер земельного участка :ЗУ20		
Обозначение характерных точек границ	Координаты, м	
	X	Y
1	2	3
Н783	421411.49	1364232.72
Н801	421424.17	1364270.51
Н800	421419.77	1364275.08
н866	421412.88	1364260.50
н867	421402.05	1364235.75
н868	421401.84	1364231.83
Н783	421411.49	1364232.72

Условный номер земельного участка :ЗУ21		
Обозначение характерных точек границ	Координаты, м	
	X	Y
1	2	3
Н784	421411.32	1364232.20
Н783	421411.49	1364232.72
Н868	421401.84	1364231.83
н876	421401.81	1364231.32
Н784	421411.32	1364232.20

Условный номер земельного участка :ЗУ22		
Обозначение характерных точек границ	Координаты, м	
	X	Y
1	2	3
н709	421394.62	1364188.26
Н708	421400.13	1364198.89
н737	421411.02	1364231.34
н738	421401.77	1364230.51
н739	421401.43	1364224.28

н740	421393.00	1364186.74
н741	421379.86	1364171.22
н742	421374.91	1364156.91
Н732	421372.96	1364151.37
Н731	421383.99	1364168.74
Н730	421387.21	1364173.96
Н709	421394.62	1364188.26

Условный номер земельного участка :ЗУ23(1)		
Обозначение характерных точек границ	Координаты, м	
	Х	У
1	2	3
н714	421389.25	1364164.25
Н713	421400.75	1364183.25
Н712	421408.25	1364197.75
Н711	421403.75	1364194.00
Н710	421395.00	1364188.25
Н709	421394.62	1364188.26
н730	421387.21	1364173.96
н731	421383.99	1364168.74
н732	421372.96	1364151.37
н733	421370.19	1364143.53
Н715	421368.68	1364141.01
н714	421389.25	1364164.25

Условный номер земельного участка :ЗУ23(1)		
Обозначение характерных точек границ	Координаты, м	
	Х	У
1	2	3
Н665	421161.45	1363996.69
Н664	421171.69	1364006.75
н669	421169.72	1364008.11
н670	421160.69	1363997.41
н665	421161.45	1363996.69

Условный номер земельного участка :ЗУ24(1)		
Обозначение характерных точек границ	Координаты, м	
	Х	У
1	2	3
Н383	420967.71	1363303.01
н559	421020.93	1363513.91
н560	421010.50	1363481.25
н561	420997.55	1363450.63

н562	420993.80	1363433.65
н563	420984.54	1363394.77
н564	420974.05	1363352.15
Н548	420959.85	1363307.17
Н383	420967.71	1363303.01

Условный номер земельного участка :ЗУ24(2)		
Обозначение характерных точек границ	Координаты, м	
	X	Y
1	2	3
Н388	420566.77	1361689.66
Н387	420647.16	1362011.76
Н386	420827.61	1362738.71
Н385	420953.59	1363246.52
н414	420925.00	1363132.50
н415	420923.25	1363126.00
н416	420877.50	1362946.25
н417	420834.25	1362775.50
н418	420793.75	1362607.25
н419	420736.50	1362381.75
н420	420694.00	1362212.25
н421	420663.26	1362093.32
н422	420646.50	1362028.06
Н396	420645.23	1362023.79
Н409	420642.50	1362013.00
Н408	420612.25	1361883.00
Н407	420606.25	1361857.75
Н388	420566.77	1361689.66

Условный номер земельного участка :ЗУ24(3)		
Обозначение характерных точек границ	Координаты, м	
	X	Y
1	2	3
Н293	420549.75	1361516.00
Н340	420578.25	1361642.00
Н339	420596.34	1361719.20
н363	420581.07	1361659.85
н364	420548.18	1361515.63
Н294	420548.20	1361515.55
Н293	420549.75	1361516.00

Условный номер земельного участка :ЗУ25(1)		
Обозначение характерных точек границ	Координаты, м	
	X	Y
1	2	3
H382	421072.58	1363718.58
н593	421070.12	1363713.35
н594	421062.32	1363694.34
н595	421050.16	1363657.63
н596	421050.20	1363633.48
н597	421042.56	1363604.53
н598	421035.54	1363594.60
н599	421028.46	1363572.01
н600	421015.95	1363527.24
н601	421012.54	1363515.66
н602	421002.44	1363472.72
H561	420997.55	1363450.63
H560	421010.50	1363481.25
H559	421020.93	1363513.91
H382	421072.58	1363718.58

Условный номер земельного участка :ЗУ25(2)		
Обозначение характерных точек границ	Координаты, м	
	X	Y
1	2	3
н505	420917.23	1363126.07
н506	420907.10	1363118.12
н507	420878.35	1363125.19
н508	420861.81	1363129.22
н509	420854.39	1363131.04
н510	420831.30	1363135.70
н511	420827.87	1363122.09
н512	420850.60	1363115.33
н513	420863.95	1363111.94
н514	420903.18	1363102.00
н515	420909.73	1363086.69
н516	420902.35	1363052.49
н517	420893.12	1363017.77
н518	420878.42	1362963.70
н519	420866.73	1362917.10
н520	420855.31	1362870.48
н521	420844.55	1362827.84
н522	420834.52	1362789.15
н523	420824.24	1362751.81

н524	420822.41	1362739.11
н525	420820.77	1362732.35
н526	420816.47	1362723.23
н527	420804.28	1362672.90
н528	420790.87	1362610.29
н529	420779.37	1362563.74
н530	420766.72	1362513.32
н531	420745.97	1362431.93
н532	420730.16	1362369.89
н533	420706.82	1362272.61
н534	420693.06	1362212.61
н535	420678.05	1362152.03
н536	420667.30	1362109.37
Н421	420663.26	1362093.32
Н420	420694.00	1362212.25
Н419	420736.50	1362381.75
Н418	420793.75	1362607.25
Н417	420834.25	1362775.50
Н416	420877.50	1362946.25
Н415	420923.25	1363126.00
Н414	420925.00	1363132.50
Н385	420953.59	1363246.52
Н384	420961.49	1363278.37
Н383	420967.71	1363303.01
н548	420959.85	1363307.17
н549	420956.25	1363295.73
н550	420957.50	1363281.90
н551	420956.04	1363276.08
н552	420955.52	1363261.51
н553	420945.69	1363218.22
н554	420938.11	1363192.37
н555	420931.59	1363178.42
н556	420924.79	1363154.38
н557	420921.05	1363145.34
н505	420917.23	1363126.07

Условный номер земельного участка :ЗУ25(3)		
Обозначение характерных точек границ	Координаты, м	
	X	Y
1	2	3
н396	420645.23	1362023.79
н397	420638.50	1362001.17
н398	420627.31	1361954.42

н399	420614.59	1361904.01
н400	420600.41	1361845.70
н401	420587.16	1361791.22
н402	420575.30	1361740.37
н403	420570.20	1361716.68
н404	420564.05	1361680.26
Н389	420563.59	1361676.88
Н388	420566.77	1361689.66
н407	420606.25	1361857.75
н408	420612.25	1361883.00
н409	420642.50	1362013.00
н396	420645.23	1362023.79

Условный номер земельного участка :ЗУ26		
Обозначение характерных точек границ	Координаты, м	
	X	Y
1	2	3
н244	420586.04	1361201.99
н245	420580.58	1361201.16
н246	420585.96	1361166.47
н247	420593.58	1361144.69
н248	420589.49	1361125.49
н249	420590.34	1361095.56
н250	420591.76	1361083.80
н251	420607.56	1361067.67
н252	420609.96	1361047.08
н253	420615.61	1361007.47
н254	420623.02	1360964.10
н255	420629.67	1360925.16
н256	420633.38	1360893.38
н257	420635.03	1360881.58
н258	420642.41	1360838.13
н259	420647.49	1360806.53
н260	420653.26	1360774.07
н261	420649.74	1360754.85
н262	420650.72	1360748.94
н263	420659.66	1360731.72
н264	420661.47	1360720.94
н265	420658.85	1360720.52
н266	420663.18	1360685.07
н267	420668.76	1360692.04
н268	420672.02	1360657.08
Н232	420672.16	1360652.05

H180	420672.53	1360652.06
H213	420671.73	1360717.80
H212	420661.93	1360769.18
H211	420666.56	1360774.18
H210	420655.69	1360827.84
H242	420618.15	1361013.11
H241	420604.33	1361094.43
н244	420586.04	1361201.99

Условный номер земельного участка :ЗУ27		
Обозначение характерных точек границ	Координаты, м	
	X	Y
1	2	3
н760	421453.23	1364236.88
н761	421453.19	1364237.34
н762	421444.14	1364235.64
н763	421443.89	1364235.14
н760	421453.23	1364236.88

Условный номер земельного участка :ЗУ28		
Обозначение характерных точек границ	Координаты, м	
	X	Y
1	2	3
н209	420643.65	1360959.40
н234	420639.87	1360980.96
н235	420633.03	1361028.49
н236	420627.39	1361068.10
н237	420627.55	1361074.90
н238	420626.83	1361078.80
н239	420626.38	1361089.57
н240	420625.20	1361099.87
н241	420604.33	1361094.43
н242	420618.15	1361013.11
H210	420655.69	1360827.84
н209	420643.65	1360959.40

**Перечень и сведения о площади образуемых земельных участков, в том числе возможные способы их образования:
в Алексеевском муниципальном районе Республики Татарстан**

п/п	Номер земельного участка согласно Чертежа межевания территории	Кадастровый номер обособленного земельного участка, входящий в состав единого землепользования	Кадастровый номер земельного участка, квартала	Площадь формируемого (образуемого) земельного участка, кв.м	Адрес исходного земельного участка	Категория земель и вид разрешенного использования исходного земельного участка	Сведения о правообладателе и обременения исходного земельного участка	Установить вид разрешенного использования и категорию земель формируемого (образуемого) земельного участка в соответствии с Проектом планировки территории (код классификатора)
1	2	3	4	5	6	7	8	11
1	ЗУ1 (Образование земельного участка из земель, находящихся в государственной или муниципальной собственности)	-	16:05:000000	19356,000	Республика Татарстан, Алексеевский муниципальный район, Бутлеровское сельское поселение	Категория земель не установлена/ Вид разрешенного использования не установлен	Неразграниченная государственная собственность	Автомобильный транспорт (код 7.2)/ Земли промышленности*/ Российская Федерация, Республика Татарстан, Алексеевский муниципальный район, Бутлеровское сельское поселение
				19356,000				
2	ЗУ2 (образуется путем раздела земельного участка с кадастровым номером 16:05:050701:126)	-	16:05:050701:126	186,000	Республика Татарстан, Алексеевский муниципальный район, Бутлеровское сельское поселение	Земли сельскохозяйственного назначения/для сельскохозяйственного производства	Губайдуллин Ильдар Габдрауфович	Автомобильный транспорт (код 7.2)/ Земли промышленности*/ Российская Федерация, Республика Татарстан, Алексеевский муниципальный район, Бутлеровское сельское поселение
				186,000				
3	ЗУ3 (образуется путем раздела земельного участка с сохранением в измененных границах исходного земельного участка с кадастровым номером 16:05:050801:265)	-	16:05:050801:265	3257,000	Республика Татарстан, Алексеевский муниципальный район, Бутлеровское сельское поселение	Земли промышленности, энергетики, транспорта, связи, радиовещания, телевидения, информатики, земли для обеспечения космической деятельности, земли обороны, безопасности и земли иного специального назначения/Для автомобильных дорог	Российская Федерация	Автомобильный транспорт (код 7.2)/ Земли промышленности*/ Российская Федерация, Республика Татарстан, Алексеевский муниципальный район, Бутлеровское сельское поселение
				3257,000				
4	ЗУ4 (образуется путем раздела земельного участка с сохранением в измененных границах исходного земельного участка с кадастровым номером 16:05:050801:258)	-	16:05:050801:258	20184,000	Республика Татарстан, Алексеевский муниципальный район, Бутлеровское сельское поселение	Земли сельскохозяйственного назначения/для сельскохозяйственного производства	ПБП-Исполнительный комитет Бутлеровского сельского поселения Алексеевского муниципального района Республики Татарстан	Автомобильный транспорт (код 7.2)/ Земли промышленности*/ Российская Федерация, Республика Татарстан, Алексеевский муниципальный район, Бутлеровское сельское поселение
				20184,000				

1	2	3	4	5	6	7	8	11
5	ЗУ5 (Образование земельного участка из земель, находящихся в государственной или муниципальной собственности)	-	16:05:050801	1,000	Республика Татарстан, Алексеевский муниципальный район, Бутлеровское сельское поселение	Категория земель не установлена/ Вид разрешенного использования не установлен	Неразграниченная государственная собственность	Автомобильный транспорт (код 7.2)/ Земли промышленности*/ Российская Федерация, Республика Татарстан, Алексеевский муниципальный район, Бутлеровское сельское поселение
				1,000				
6	ЗУ6 (Образование земельного участка из земель, находящихся в государственной или муниципальной собственности)	-	16:05:050101	2,000	Республика Татарстан, Алексеевский муниципальный район, Бутлеровское сельское поселение, с Мокрые Курналы	Категория земель не установлена/ Вид разрешенного использования не установлен	Неразграниченная государственная собственность	Земельные участки (территории) общего пользования (код 12.0)/ Земли населенных пунктов/ Российская Федерация, Республика Татарстан, Алексеевский муниципальный район, Бутлеровское сельское поселение, с Мокрые Курналы
				2,000				
7	ЗУ7 (Образование земельного участка из земель, находящихся в государственной или муниципальной собственности)	-	16:05:050101	4713,000	Республика Татарстан, Алексеевский муниципальный район, Бутлеровское сельское поселение, с Мокрые Курналы	Категория земель не установлена/ Вид разрешенного использования не установлен	Неразграниченная государственная собственность	Земельные участки (территории) общего пользования (код 12.0)/ Земли населенных пунктов/ Российская Федерация, Республика Татарстан, Алексеевский муниципальный район, Бутлеровское сельское поселение, с Мокрые Курналы
				4713,000				
8	ЗУ28 (образуется путем раздела земельного участка с сохранением в измененных границах исходного земельного участка с кадастровым номером 16:05:050101:681)	-	16:05:050101:681	3374,000	Республика Татарстан, Алексеевский муниципальный район, МО "Бутлеровское сельское поселение", Бутлеровское сельское поселение, с Мокрые Курналы, Мост через Курналку у с Мокрые Курналы	Земли населённых пунктов/Автомобильный транспорт	Республика Татарстан /ПБП-Государственное казенное учреждение "Главное управление содержания и развития дорожно-транспортного комплекса Татарстана при Министерстве транспорта и дорожного хозяйства Республики Татарстан"	Земельные участки (территории) общего пользования (код 12.0)/ Земли населенных пунктов/ Российская Федерация, Республика Татарстан, Алексеевский муниципальный район, Бутлеровское сельское поселение, с Мокрые Курналы
				3374,000				

1	2	3	4	5	6	7	8	11
9	ЗУ8 (образуется путем раздела земельного участка с сохранением в измененных границах исходного земельного участка с кадастровым номером 16:05:050901:163)	-	16:05:050901:163	4872,000	Республика Татарстан, Алексеевский муниципальный район, Бутлеровское сельское поселение, Мост через реку Курналка у с Мокрые Курнали	Земли промышленности, энергетики, транспорта, связи, радиовещания, телевидения, информатики, земли для обеспечения космической деятельности, земли обороны, безопасности и земли иного специального назначения/Автомобильный транспорт	Республика Татарстан /ПБП-Государственное казенное учреждение "Главное управление содержания и развития дорожно-транспортного комплекса Татарстана при Министерстве транспорта и дорожного хозяйства Республики Татарстан"	Земельные участки (территории) общего пользования (код 12.0)/ Земли населенных пунктов/ Российская Федерация, Республика Татарстан, Алексеевский муниципальный район, Бутлеровское сельское поселение, с Мокрые Курнали
				4872,000				
10	ЗУ9 (образуется путем раздела земельного участка с сохранением в измененных границах исходного земельного участка с кадастровым номером 16:05:050901:163)	16:05:050901:25 16:05:050901:24 16:05:050701:19	16:05:000000:181	9599,000	Республика Татарстан, Алексеевский муниципальный район, Бутлеровское сельское поселение	Земли сельскохозяйственного назначения/для сельскохозяйственного производства	Государство	Автомобильный транспорт (код 7.2)/ Земли промышленности*/ Российская Федерация, Республика Татарстан, Алексеевский муниципальный район, Бутлеровское сельское поселение
				9599,000				
11	ЗУ10 (Образованием земельного участка путем выдела в счет доли (долей) в праве общей собственности на земельный участок с кадастровым номером 16:05:000000:94)	16:05:050901:160 16:05:050901:159 16:05:050901:161	16:05:000000:94	29620,000	Республика Татарстан, Алексеевский муниципальный район, Бутлеровское сельское поселение, х-во КСП Родина	Земли сельскохозяйственного назначения/Для ведения крестьянского (фермерского) хозяйства	Общая долевая собственность	Автомобильный транспорт (код 7.2)/ Земли промышленности*/ Российская Федерация, Республика Татарстан, Алексеевский муниципальный район, Бутлеровское сельское поселение
				29620,000				
12	ЗУ11 (образуется путем раздела земельного участка с сохранением в измененных границах исходного земельного участка с кадастровым номером 16:05:000000:1245)	-	16:05:000000:1245	58319,000	Республика Татарстан, Алексеевский муниципальный район, Бутлеровское сельское поселение	Земли промышленности, энергетики, транспорта, связи, радиовещания, телевидения, информатики, земли для обеспечения космической деятельности, земли обороны, безопасности и земли иного специального назначения/Для автомобильных дорог	Российская Федерация	Автомобильный транспорт (код 7.2)/ Земли промышленности*/ Российская Федерация, Республика Татарстан, Алексеевский муниципальный район, Бутлеровское сельское поселение
				58319,000				

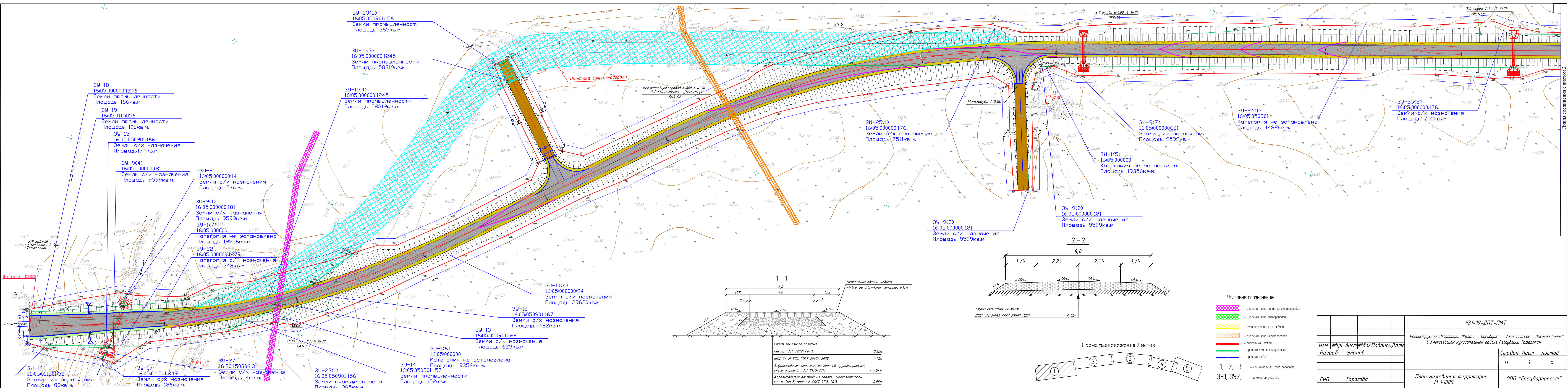
1	2	3	4	5	6	7	8	11
13	ЗУ12 (образуется путем раздела земельного участка с кадастровым номером 16:05:050901:167)	-	16:05:050901:167	482,000	Республика Татарстан, Алексеевский муниципальный район, Бутлеровское сельское поселение	Земли сельскохозяйственного назначения/для ведения крестьянского (фермерского) хозяйства	Колхоз "Родина"	Автомобильный транспорт (код 7.2)/ Земли промышленности*/ Российская Федерация, Республика Татарстан, Алексеевский муниципальный район, Бутлеровское сельское поселение
				482,000				
14	ЗУ13 (образуется путем раздела земельного участка с кадастровым номером 16:05:050901:168)	-	16:05:050901:168	623,000	Республика Татарстан, Алексеевский муниципальный район, Бутлеровское сельское поселение	Земли сельскохозяйственного назначения/для ведения крестьянского (фермерского) хозяйства	Акционерное общество "Автострада"	Автомобильный транспорт (код 7.2)/ Земли промышленности*/ Российская Федерация, Республика Татарстан, Алексеевский муниципальный район, Бутлеровское сельское поселение
				623,000				
15	ЗУ14 (образуется путем раздела земельного участка с сохранением в измененных границах исходного земельного участка с кадастровым номером 16:05:050901:157)	-	16:05:050901:157	152,000	Республика Татарстан, Алексеевский муниципальный район, Бутлеровское сельское поселение	Земли промышленности, энергетики, транспорта, связи, радиовещания, телевидения, информатики, земли для обеспечения космической деятельности, земли обороны, безопасности и земли иного специального назначения/Автомобильный транспорт	Российская Федерация/ППП-Федеральное казенное учреждение "Федеральное управление автомобильных дорог Волго-Вятского региона Федерального	Автомобильный транспорт (код 7.2)/ Земли промышленности*/ Российская Федерация, Республика Татарстан, Алексеевский муниципальный район, Бутлеровское сельское поселение
				152,000				
16	ЗУ15 (образуется путем раздела земельного участка с кадастровым номером 16:05:050901:166)	-	16:05:050901:166	174,000	Республика Татарстан, Алексеевский муниципальный район, Бутлеровское сельское поселение	Земли сельскохозяйственного назначения/для сельскохозяйственного производства	Акционерное общество "Автострада"	Автомобильный транспорт (код 7.2)/ Земли промышленности*/ Российская Федерация, Республика Татарстан, Алексеевский муниципальный район, Бутлеровское сельское поселение
				174,000				
17	ЗУ16 (образуется путем раздела земельного участка с сохранением в измененных границах исходного земельного участка с кадастровым номером 16:05:011501:52)	-	16:05:011501:52	88,000	Республика Татарстан, Алексеевский муниципальный район	Земли сельскохозяйственного назначения/Не определено	Государство	Автомобильный транспорт (код 7.2)/ Земли промышленности*/ Российская Федерация, Республика Татарстан, Алексеевский муниципальный район, МО "пгт Алексеевское"
				88,000				

1	2	3	4	5	6	7	8	11
18	ЗУ17 (образуется путем раздела земельного участка с кадастровым номером 16:05:011501:349)	-	16:05:011501:349	186,000	Республика Татарстан, Алексеевский муниципальный район	Земли сельскохозяйственного назначения/для сельскохозяйственного производства	Акционерное общество "Автострада"	Автомобильный транспорт (код 7.2)/ Земли промышленности*/ Российская Федерация, Республика Татарстан, Алексеевский муниципальный район, МО "пгт Алексеевское"
				186,000				
19	ЗУ18(образуется путем раздела земельного участка с сохранением в измененных границах исходного земельного участка с кадастровым номером 16:05:000000:1246)	-	16:05:000000:1246	1720,000	Республика Татарстан, Алексеевский муниципальный район, МО "пгт Алексеевское"	Земли промышленности, энергетики, транспорта, связи, радиовещания, телевидения, информатики, земли для обеспечения космической деятельности, земли обороны, безопасности и земли иного специального назначения/Для автомобильных дорог	Российская Федерация	Автомобильный транспорт (код 7.2)/ Земли промышленности*/ Российская Федерация, Республика Татарстан, Алексеевский муниципальный район, МО "пгт Алексеевское"
				1720,000				
20	ЗУ19 (образуется путем раздела земельного участка с кадастровым номером 16:05:011501:6)	-	16:05:011501:6	108,000	Республика Татарстан, Алексеевский муниципальный район	Земли промышленности, энергетики, транспорта, связи, радиовещания, телевидения, информатики, земли для обеспечения космической деятельности, земли обороны, безопасности и земли иного специального назначения/АЗС	Общество с ограниченной ответственностью "Татнефть-АЗС Центр"/Ограничения прав на земельный участок, предусмотренные статьями 56, 56.1 Земельного кодекса Российской Федерации	Автомобильный транспорт (код 7.2)/ Земли промышленности*/ Российская Федерация, Республика Татарстан, Алексеевский муниципальный район, МО "пгт Алексеевское"
				108,000				
21	ЗУ20 (образуется путем раздела земельного участка с сохранением в измененных границах исходного земельного участка с кадастровым номером 16:05:000000:1246)	16:05:011501:9	16:05:000000:232	350,000	Республика Татарстан, Алексеевский муниципальный район, х-во СХПК Алексеевское"	Земли сельскохозяйственного назначения/Для сельскохозяйственного производства	Государство	Автомобильный транспорт (код 7.2)/ Земли промышленности*/ Российская Федерация, Республика Татарстан, Алексеевский муниципальный район, МО "пгт Алексеевское"
				350,000				

1	2	3	4	5	6	7	8	11
22	ЗУ21 (образуется путем раздела земельного участка с сохранением в измененных границах исходного земельного участка с кадастровым номером 16:05:000000:1246)	16:05:011501:32	16:05:000000:14	5,000	Республика Татарстан, Алексеевский муниципальный район	Земли сельскохозяйственного назначения/Для сельскохозяйственного производства	Государство	Автомобильный транспорт (код 7.2)/ Земли промышленности*/ Российская Федерация, Республика Татарстан, Алексеевский муниципальный район, МО "пгт Алексеевское"
				5,000				
23	ЗУ22(образуется путем раздела земельного участка с кадастровым номером 16:05:000000:1279)	-	16:05:000000:1279	342,000	Республика Татарстан, Алексеевский муниципальный район, Бутлеровское сельское поселение	Земли сельскохозяйственного назначения/Для ведения крестьянского (фермерского) хозяйства	Колхоз "Родина"	Автомобильный транспорт (код 7.2)/ Земли промышленности*/ Российская Федерация, Республика Татарстан, Алексеевский муниципальный район, Бутлеровское сельское поселение
				342,000				
24	ЗУ23 (образуется путем раздела земельного участка с сохранением в измененных границах исходного земельного участка с кадастровым номером 16:05:050901:156)	-	16:05:050901:156	365,000	Республика Татарстан, Алексеевский муниципальный район, Бутлеровское сельское поселение	Земли промышленности, энергетики, транспорта, связи, радиовещания, телевидения, информатики, земли для обеспечения космической деятельности, земли обороны, безопасности и земли иного специального назначения/Автомобильный транспорт	Российская Федерация/ПБП-Федеральное казенное учреждение "Федеральное управление автомобильных дорог Волго-Вятского региона Федерального	Автомобильный транспорт (код 7.2)/ Земли промышленности*/ Российская Федерация, Республика Татарстан, Алексеевский муниципальный район, Бутлеровское сельское поселение
				365,000				
25	ЗУ24 (Образование земельного участка из земель, находящихся в государственной или муниципальной собственности)	-	16:05:050901	4486,000	Республика Татарстан, Алексеевский муниципальный район, Бутлеровское сельское поселение	Категория земель не установлена/ Вид разрешенного использования не установлен	Неразграниченная государственная собственность	Автомобильный транспорт (код 7.2)/ Земли промышленности*/ Российская Федерация, Республика Татарстан, Алексеевский муниципальный район, Бутлеровское сельское поселение
				4486,000				
26	ЗУ25 (Образованием земельного участка путем выдела в счет доли (долей) в праве общей собственности на земельный участок с кадастровым номером 16:05:000000:176)	16:05:050901:17	16:05:000000:176	7511,000	Республика Татарстан, Алексеевский муниципальный район, Бутлеровское сельское поселение, х-во СПК Родина	Земли сельскохозяйственного назначения/Для ведения крестьянского (фермерского) хозяйства	Общая долевая собственность	Автомобильный транспорт (код 7.2)/ Земли промышленности*/ Российская Федерация, Республика Татарстан, Алексеевский муниципальный район, Бутлеровское сельское поселение

1	2	3	4	5	6	7	8	11
				7511,000				
27	ЗУ26 (Образованием земельного участка путем выдела в счет доли (долей) в праве общей собственности на земельный участок с кадастровым номером 16:05:050101:702)	-	16:05:050101:702	4270,000	Республика Татарстан, Алексеевский муниципальный район, Бутлеровское сельское поселение	Земли промышленности, энергетики, транспорта, связи, радиовещания, телевидения, информатики, земли для обеспечения космической деятельности, земли обороны, безопасности и земли иного специального назначения/Для автомобильных дорог	Российская Федерация	Автомобильный транспорт (код 7.2)/ Земли промышленности*/ Российская Федерация, Республика Татарстан, Алексеевский муниципальный район, Бутлеровское сельское поселение
				4270,000				
28	ЗУ27 (образуется путем раздела земельного участка с сохранением в измененных границах исходного земельного участка с кадастровым номером 16:32:000000:360)	-	16:30:150306:3	4,000	Республика Татарстан, Алексеевский муниципальный район, МО "пгт Алексеевское"	Земли сельскохозяйственного назначения/для сельскохозяйственного производства	Акционерное общество "Автострада"	Автомобильный транспорт (код 7.2)/ Земли промышленности*/ Российская Федерация, Республика Татарстан, Алексеевский муниципальный район, МО "пгт Алексеевское"
				4,000				
ИТОГО:				174349,000				
*Земли промышленности, энергетики, транспорта, связи, радиовещания, телевидения, информатики, земли для обеспечения космической деятельности, земли обороны, безопасности и земли иного специального назначения.								

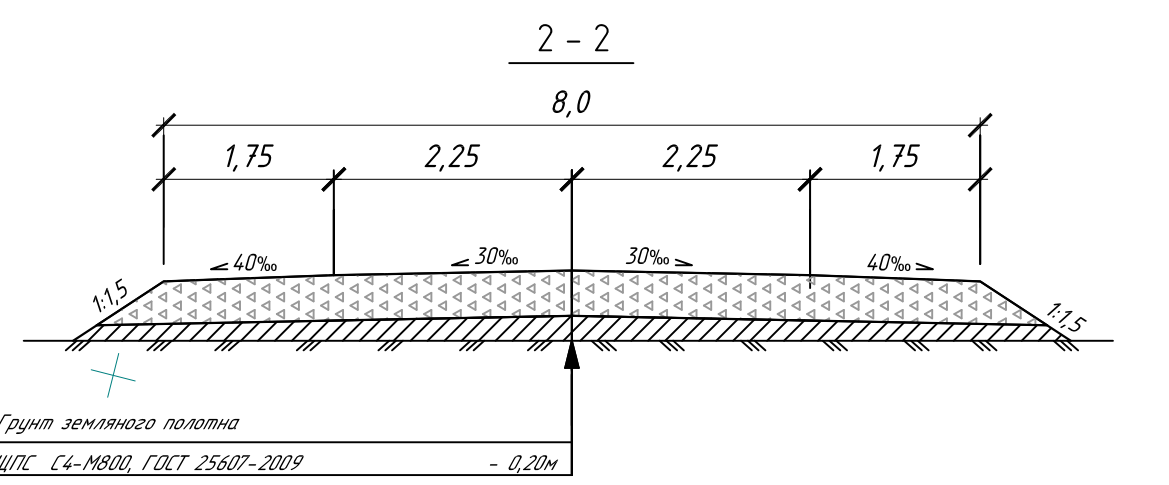
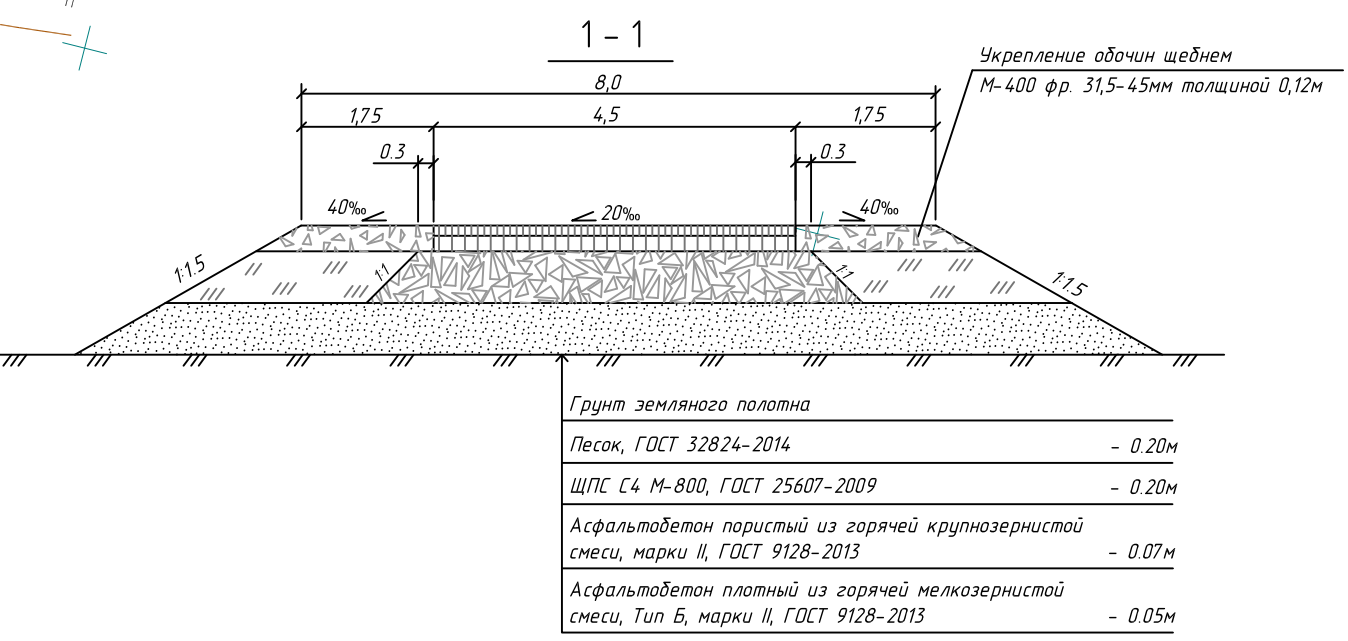
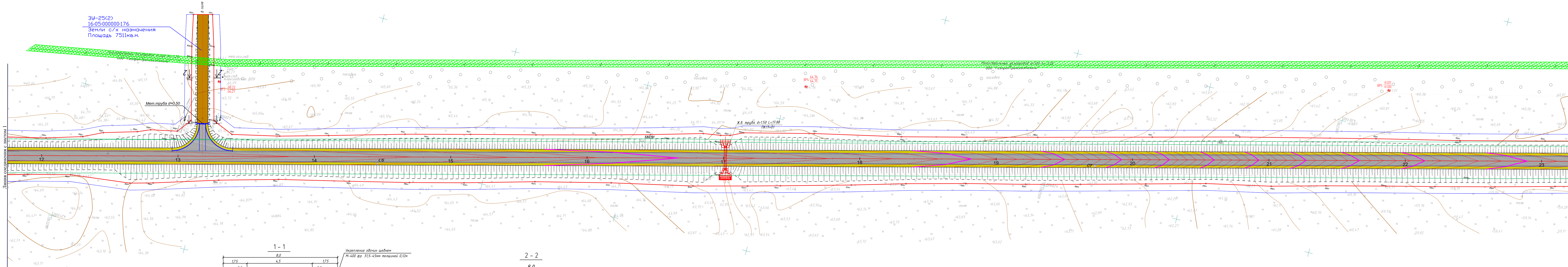
Создано: _____
 Взам. инв. № _____
 Подп. и дата _____
 Инв. № подл. _____



		931-19-ДПТ-ПМТ	
		Реконструкция автодороги "Казань - Оренбург" - "Алексеевское - Высокий Колок" в Алексеевском муниципальном районе Республики Татарстан	
Изм.	№уч.	Лист	№док/Подпись/Дата
Разраб.	Уланов		
		Стация	Лист
		П	1
		Листов	5
ГИП		Тарасова	
		План межевания территории М 1:1000	
		000 "Спецдорпроект"	

Листа соединены с листом 2

ЗУ-25(2)
16:05:00000176
Земли с/х назначения
Площадь 7511кв.м.

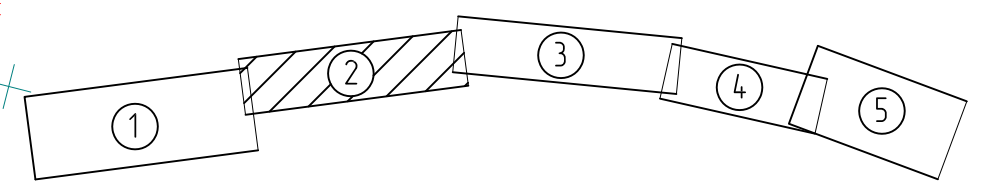


Условные обозначения

- Охранная зона линии электропередач
- Охранная зона газопроводов
- охранная зона линии связи
- охранная зона нефтепровода
- беспрерывный отъезд
- границы земельных участков
- срочный отъезд

Н1, Н2, Н3, ... - наменование углов поворота
ЗУ1, ЗУ2, ... - земельные участки

Схема расположения Листов

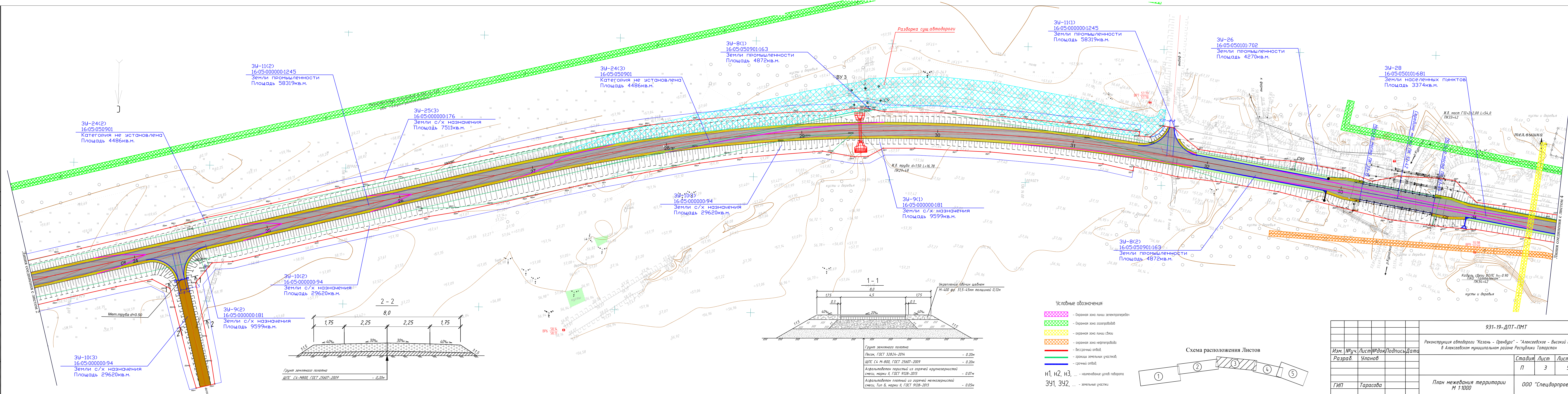


931-19-ДПТ-ПМТ

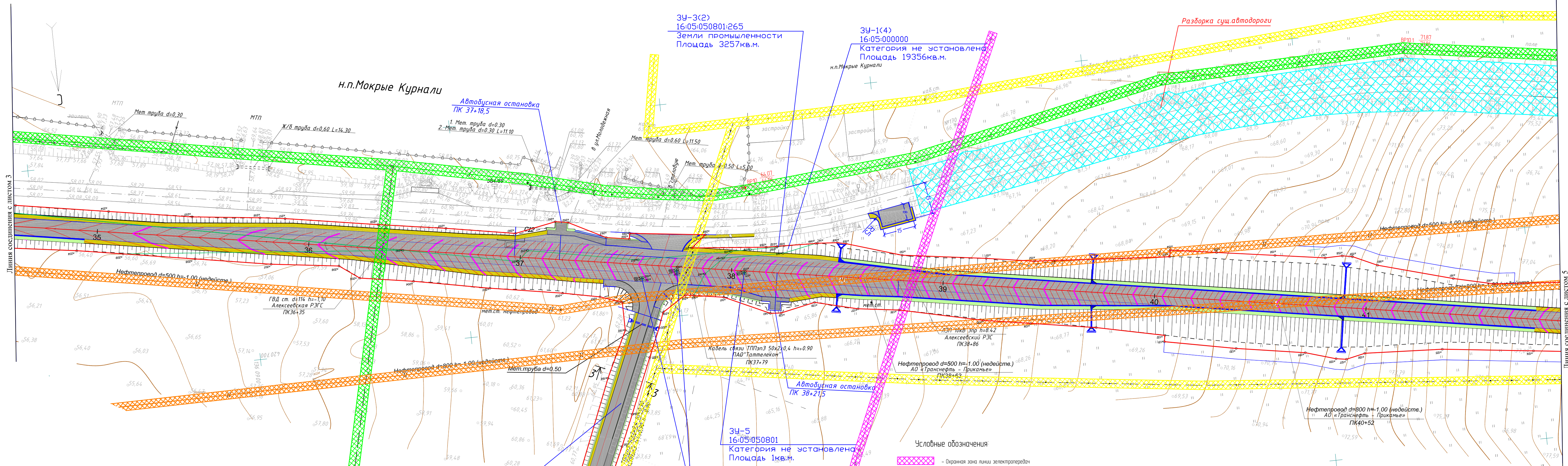
Реконструкция автодороги "Казань - Оренбуржье" - "Алексеевское - Высокий Колок" в Алексеевском муниципальном районе Республики Татарстан

Изм.	№уч.	Лист	№док	Подпись	Дата
Разраб.	Уланов				
ГИП	Тарасова				
План межевания территории М 1:1000					
Стадия	Лист	Листов			
П	2	5			
ООО "Спецдорпроект"					

Создано:
Вам. ин. N
Лист и дата
Инв. N под.



		931-19-ДПТ-ПМТ			
		Реконструкция автодороги "Казань - Оренбург" - "Алексеевское - Высокий Колок" в Алексеевском муниципальном районе Республики Татарстан			
Изм.	№уч.	Лист	№док	Подпись	Дата
Разраб.	Уланов				
		Стадия	Лист	Листов	
		П	3	5	
ГИП	Тарасова	План межевания территории		000 "Спецдорпроект"	
		М 1:1000			



н.п.Мокрые Курналы

Автомобильная остановка
ПК 37+18,5

3У-7
16:05:050101
Категория не установлена
Площадь 4713кв.м.

3У-3(2)
16:05:050801:265
Земли промышленности
Площадь 3257кв.м.

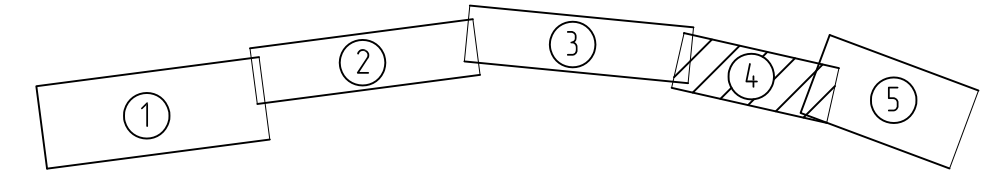
3У-1(4)
16:05:000000
Категория не установлена
Площадь 19356кв.м.
н.п.Мокрые Курналы

3У-5
16:05:050801
Категория не установлена
Площадь 1кв.м.

3У-6(1,2)
16:05:050101
Категория не установлена
Площадь 2кв.м.

- Условные обозначения
- Охранная зона линии электропередачи
 - Охранная зона газопровода
 - охранная зона линии связи
 - охранная зона нефтепровода
 - бессточный отвод.
 - границы земельных участков.
 - срочный отвод.
 - Н1, Н2, Н3, ... - наименование углов паварота
 - ЗУ1, ЗУ2, ... - земельные участки

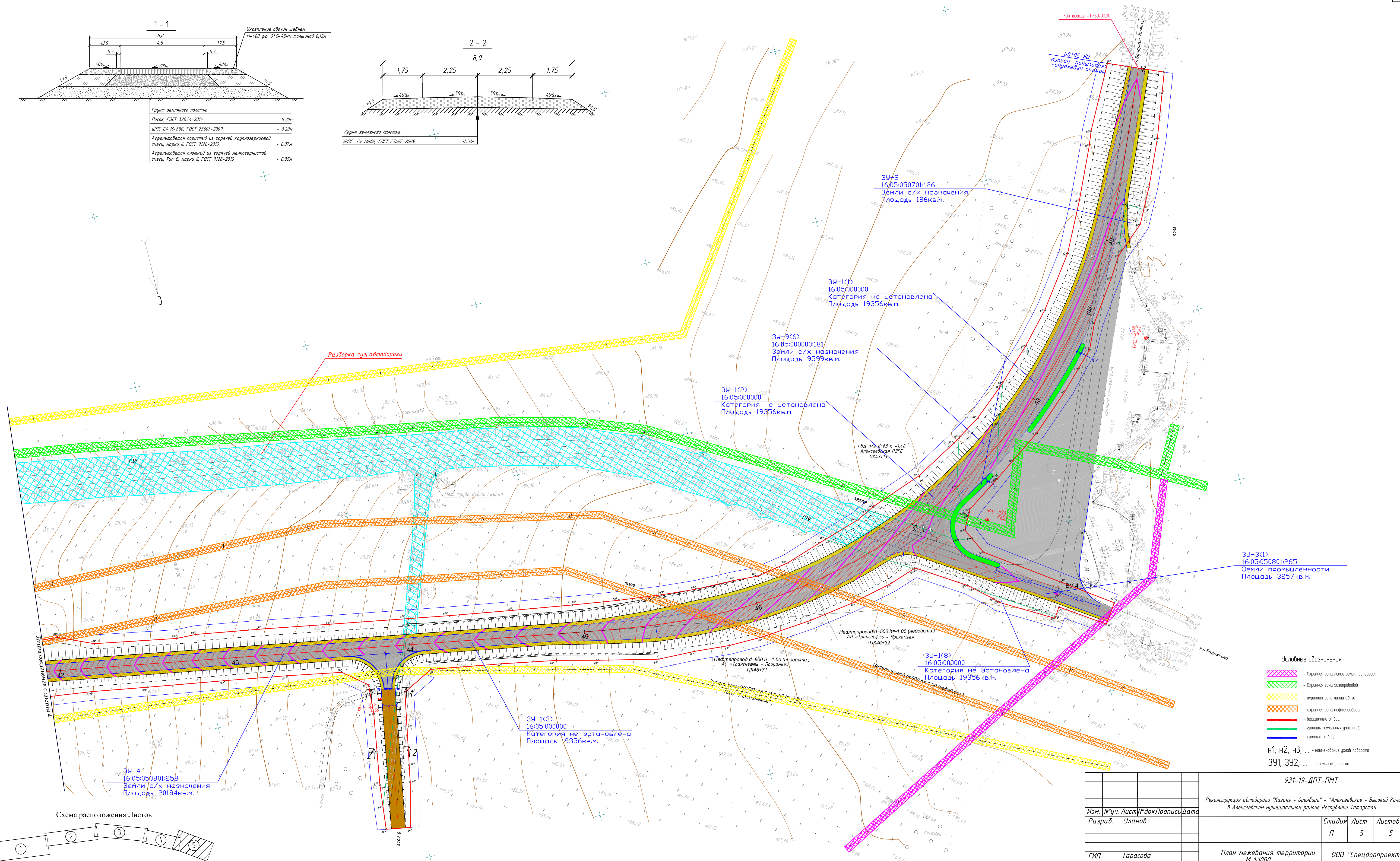
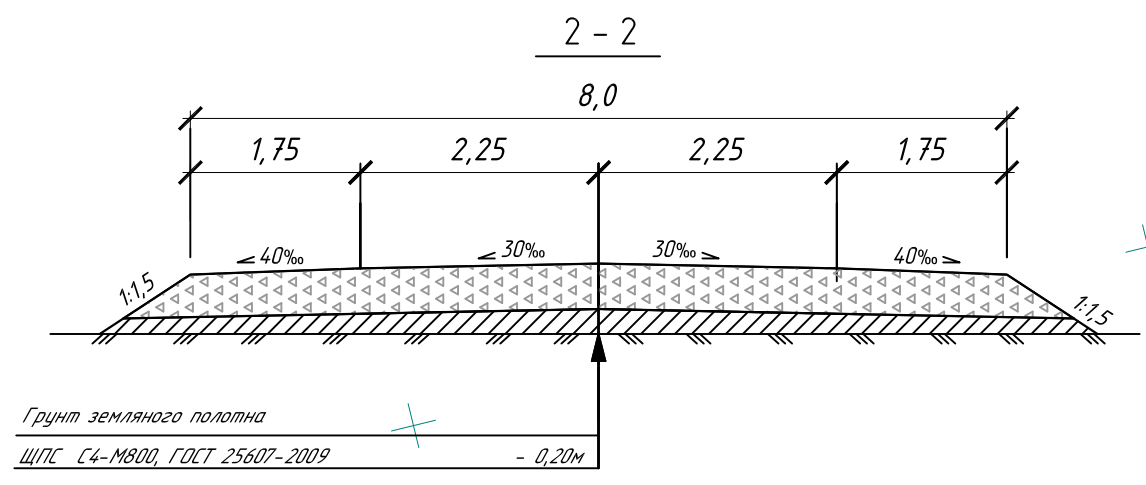
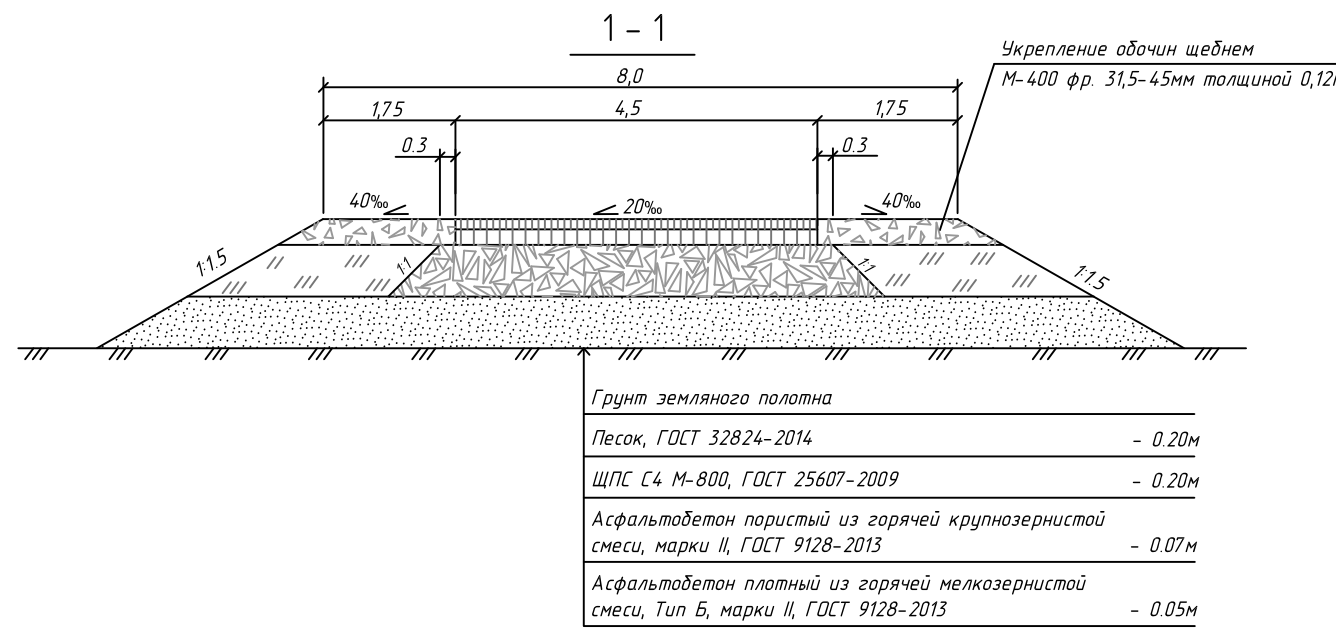
Схема расположения Листов



Изм.	№уч.	Лист	№док	Подпись	Дата
	Уланов				
ГИП	Тарасова				

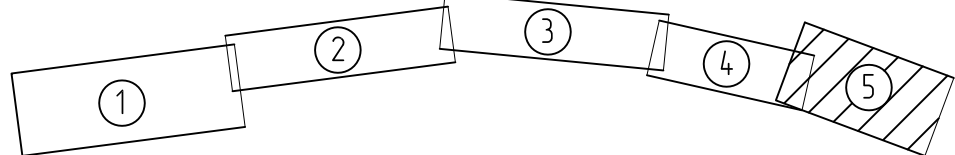
931-19-ДПТ-ПМТ					
Реконструкция автодороги "Казань - Оренбург" - "Алексеевское - Высокий Колок" в Алексеевском муниципальном районе Республики Татарстан					
Изд.	Лист	Листов	Лист	Листов	Листов
П	4	5			
План межевания территории М 1:1000			ООО "Спецдорпроект"		

Согласовано:
Взам. инв. Н
Подп. и дата
Инв. Н подл.



- Условные обозначения
- охранная зона линии электропередачи
 - охранная зона газопровода
 - охранная зона линии связи
 - охранная зона нефтепровода
 - бессточный отвод
 - траншея земельного участка
 - сточный отвод
- Н1, Н2, Н3, ... - наименования узлов набора
 ЗУ1, ЗУ2, ... - земельные участки

Схема расположения Листов



931-19-ДПТ-ПМТ		
Реконструкция автодороги "Казань - Оренбург" - "Алексеевское - Высокий Колок" в Алексеевском муниципальном районе Республики Татарстан		
Изм. №	уч.	Лист № док. Подпись Дата
Разраб.	Уланов	
ГИП	Тарасова	
План межевания территории М 1:1000		
Стадия	Лист	Листов
П	5	5
ООО "Спецдорпроект"		

Составлено: Имя, И. Фамилия, Дата, Лист, и дата, Имя, И. Фамилия